



LANDSKABSKARAKTEROMRÅDE NR. 12 HÅSTRUP MORÆNEFALDE

Håstrup Moræneflade ligger langs kysten ud mod Helnæs bugt og strækker sig fra den nordvestlige rand af Faaborg til hovedgården Damsbo mod nordvest, som ligger i Assens Kommune. Mod nordøst grænser området op til Svanninge Bakker og de Fynske Alper.



-  Landskabskarakterområde grænse
-  Kommunegrænse

Landskabskarakteren

Landskabskarakteren er især betinget af det let bølgede og stedvist bakkede terræn med megen bevoksning i form af større sammenhængende skovområder og levende hegn i varierende tæthed. Bebyggelsen udgøres af enkelte middelstore spredtliggende gårde og få husmandsteder langs vejene. Områdets landsbyer ligger på en nordvest/sydøst gående linje, der deler området i en nordlig og en sydlig del. Området gennemskæres af en række åer som har deres udspring i det bagvedliggende randmorænestrøg og herfra løber mod kysten.

Terræn, bevoksning og bebyggelse danner et middelskala landskab med en sammensat kompleksitet. Den megen bevoksning skaber en overordnet lukket afgrænsning.

Planlagte ændringer ifølge Regionplan 2005

Udvidelsesmulighed for lystbådehavnen ved Faldsled.

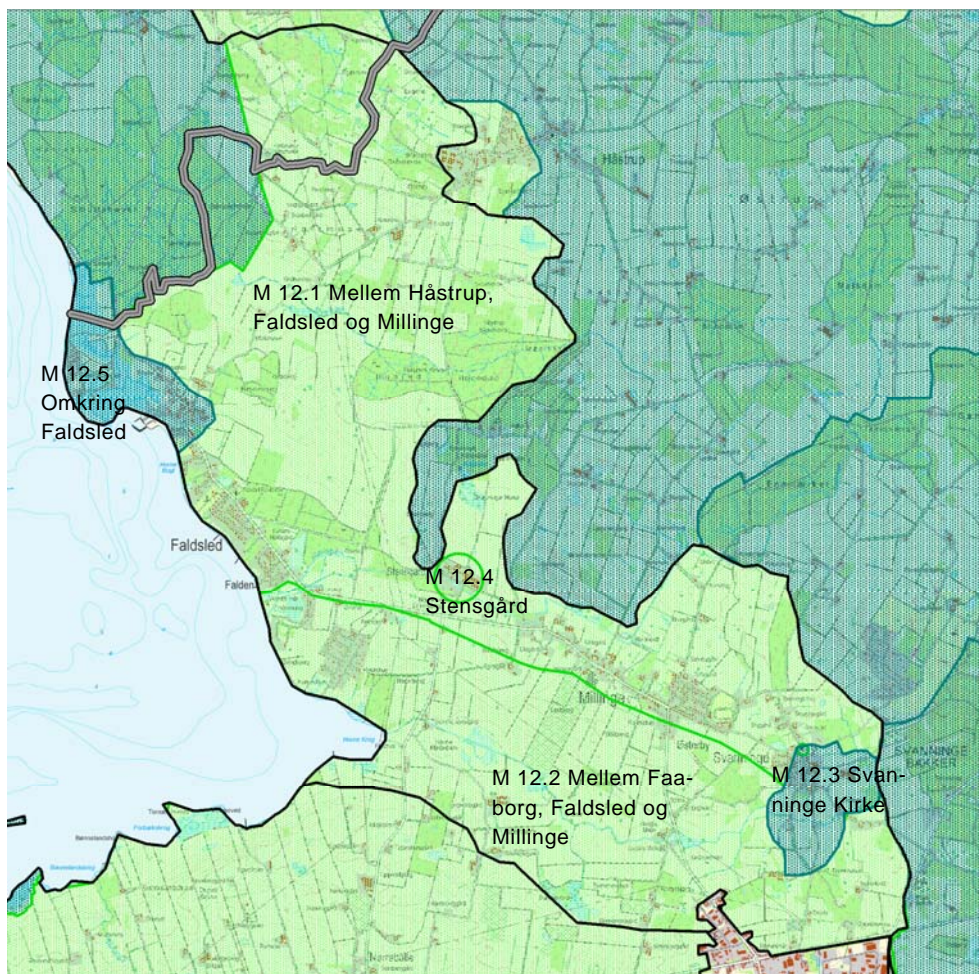
Potentielt vådområde langs Horne Mølle Å – syd for Svanninge og mod øst til kysten.

Skovrejsning nær Svanninge, nord for Faaborg og i udkanten af det potentielle vådområde.

Strategiske mål

Landskabskarakterområdet rummer de strategiske mål beskyt og vedligehold. Som vist på kortet nedenfor bør landskabet:

- *Vedligeholdes* i området mellem Håstrup, Faldsled og Millinge (M 12.1)
- *Vedligeholdes* i området mellem Faaborg, Faldsled og Millinge (M 12.2)
- *Beskyttes* i indsigtszonen til Svanninge Kirke (M 12.3)
- *Beskyttes* omkring Stensgård (M 12.4)
- *Beskyttes* omkring Faldsled (M 12.5)
- *Beskyttes* omkring Smuttehave skov og hovedgårde Damsbo (Nabokommunen)



- Beskytte
- Vedligeholde
- Vedligeholde og forbedre
- Ændre

M 12.1 – Vedligeholdes

Området mellem Håstrup, Faldsled og Millinge

Denne del af karakterområdet rummer hovedkarakteren, som beskrevet under "landskabskarakteren" ovenfor.

Vurderinger og strategisk mål

Landskabet er vurderet som karakteristisk, uden særlige visuelle oplevelsesmuligheder og i god tilstand og bør derfor vedligeholdes.

Forslag til handlinger og initiativer - Input til kommuneplan og administration

Landbrug

- Området karakter er afhængig af fortsat landbrugsdrift.

Byudvikling

- Områdets landsbyer rummer ingen markant sårbarhed i forhold til byudvikling. Se endvidere anbefalingerne under delområde ”M 12.5 omkring Faldsled”.

Tekniske anlæg

- Ved eventuel etablering af nye tekniske anlæg skal de visuelle sammenhænge fra nabokarakterområder Svanninge Bakker og Horneland samt kystlandskabet vurderes og konsekvenserne vurderes for at undgå uhensigtsmæssige placeringer.
- På baggrund af det eksisterende landskabsarbejde, vurderes det at de eksisterende højspændingsledninger ikke påvirker særlige landskabelige kvaliteter. Den bør derfor ikke nødvendigvis jordlægges.
- Det er på baggrund af det foreliggende landskabsarbejde ikke muligt at vurdere konsekvenserne af den planlagte fremtidige vej, som gennemskærer området i sydøst-/nordvestgående retning.

Forslag til handlinger og initiativer – projekter og andre tiltag

Bevoksning

Bevoksningen i form af tætte levende hegn langs vejene, bevoksningen omkring gårdene og på digerene er af stor betydning for landskabskarakteren og bør derfor vedligeholdes. Ved dialog med landbruget og øvrige lodsejere bør sættes fokus på betydningen af at vedligeholde bevoksningen. Fokus bør ligge på følgende:

- Vedligeholdelse af de tætte levende hegn langs vejene.
- Vedligehold af eksisterende bevoksning omkring bebyggelsen og etablering af ny bevoksning omkring nye anlæg i det åbne land.
- Vedligehold af bevoksningen på digerene.

- Ved eventuel etablering af nye hegn bør anvendes de for området karakteriske arter: syren, mirabelle, hassel, rose og hylde. Af karakteristiske træer kan nævnes bøg, ask, ahorn og birk.

Naturgenopretning:

Området gennemskæres af åerne Møllebæk, Skelbæk og Hattebæk, som alle har deres udspring i de bagvedliggende randmorænebakker. Åerne løber igennem opdyrket landbrugsland, men har oprindeligt været omgivet af lavbundsarealer. Endvidere har de været udnyttet til vandkraft. Et større sammenhængende lavbundsområde har oprindeligt ligget i områdets nordøstlige del vest for Håstrup, hvor Skånemose og Egemose har udgjort et stort sammenhængende engområde.

- Landskabskarakteren og sammenhængen mellem naturgrundlag og arealanvendelse vil kunne styrkes ved at stoppe dræningen af de nævnte lavbundsområder og lavbundsområderne langs åerne og genskabe områderne som våde enge.

M 12.2 – Vedligeholdes

Området mellem Faaborg, Falsled og Millinge

Denne del af karakterområdet ligger lavere end den nordlige del af området og bevoksning mindre hyppigt forekommende i området, som derfor fremstår mere åbent.

Vurderinger og strategisk mål

Landskabskarakteren er her vurderet som kontrasterende og i middel tilstand og har det strategiske mål vedligehold.

Forslag til handlinger og initiativer - Input til kommuneplan og administration

Byudvikling

- Fortsat vækst af det eksisterende erhvervsområde vil kunne passes ind i landskabet nordvest for Faaborg uden at få markante negative konsekvenser for det omkringliggende landskab.
- Der bør ved etablering af nye erhvervsområde tages højde for de visuelle sammenhænge fra de højereliggende nabokarakterområder Horne Land og Svanninge Bakker, for at undgå uhenigtsmæssig påvirkning af disse områder. Især fra den sydlige rand af Stensgård Skov er udsigter ud over området nord/nordvest for Faaborg.

- For yderligere detaljer omkring byvækst omkring Faaborg henvises til dokumentet ”Byvækst og landskab omkring Faaborg”.

Landbrug

- Området karakter er afhængig af fortsat landbrugsdrift.

Potentielle vådområder

- de udpegede potentielle vådområder omkring åen syd om Svanninge bør opretholdes – se nedenfor under projekter og andre tiltag.

Tekniske anlæg

- Eventuel etablering af tekniske anlæg bør baseres på en vurdering af konsekvenserne for nabokarakterområderne Horne Land og Svanninge Bakker for at undgå u hensigtsmæssige påvirkninger af disse. Især de visuelle sammenhænge til og fra Svanninge Bakker er vigtig at bevare uforstyrret.
- Det er på baggrund af nærværende landskabsarbejde ikke muligt at vurderes den eksisterende højspændingslednings påvirkning af kystlandskabet ved Horne Krog. Det kan dog forventes at påvirke oplevelsen af kystlandskabet set fra modstående kyster.

Forslag til handlinger og initiativer – projekter og andre tiltag

Naturgenopretning:

Områdets lavestliggende del, som ligger tæt ved karakterområdets sydlige grænse, gennemskæres af et mindre vandløb, som oprindeligt har passeret igennem en række lavbundsområder – ét øst for Grubbe Mølle, Åmose og Horne Mølledam. Området er udpeget som potentielt vådområde.

- Landskabskarakteren og sammenhængen mellem naturgrundlag og arealanvendelse vil kunne styrkes ved at stoppe dræningen af de nævnte lavbundsområder og genskabe områderne som våde enge.

M 12.3 – Beskyttes

Indsigtsszonen omkring Svanninge Kirke

Svanninge Kirke ligger, med sit karakteristiske sorte spir og gulkalke-
de tårn, som et markant landmark i området især set fra øst og syd.
Kirken er en central del af landskabets struktur mellem Svanninge
Bakker og Faaborg By.

Vurderinger og strategisk mål

Området er vurderet som karakteristisk, med særlige visuelle oplevel-
sesmuligheder og i middel tilstand. Som følge heraf bør landskabet
beskyttes.

Forslag til handlinger og initiativer - Input til kommuneplan og administration

Byudvikling

- Eventuel ny by bør holdes i en skala som stemmer overens
med skalaen af den eksisterende bebyggelse således at Svan-
ninge Kirke fortsat vil bevare sin markante plads i landskabet.
Der bør således ikke bygges i højden foran kirken.

Skovrejsning

- Kirkeindsigtsszonen vil ikke blive påvirket af den eksisterende
udpegede skovrejsningsområde.
- Eventuel skovrejsning bør sikre at især den østlige del af kir-
keindsigten friholdes.

M 12.4 Beskyttes

Omkring Stensgård

Stensgård ligger som et velholdt hovedgårdsmiljø i funktion med byg-
ninger og omkringliggende haveanlæg.

Vurderinger og strategisk mål

Området omkring Stensgård er vurderet som karakteristisk, med sær-
lige visuelle oplevelsesmuligheder og i god tilstand. Området har det
strategiske mål beskyt.

Forslag til handlinger og initiativer - Input til kommuneplan og administration

Der bør ikke planlægges for ændringer i landskabskarakteren som i
særlig grad vil påvirke oplevelsen af hovedgårde.

M 12.5 Beskyttes

Omkring Faldsled

Især den nordlige del af Faldsled byder på visuelle oplevelsesmuligheder. Den historiske del af Faldsled fremstår som velbevaret middelalderby med en ret intakt bebyggelsesstruktur. Nordvest for Faldsled opleves et strandengsområde som åbent naturareal langs kysten.

Vurderinger og strategisk mål

Faldsled og det tilstødende strandengsområde er vurderet som karakteristisk, med særlige visuelle oplevelsesmuligheder og i god tilstand og har derfor det strategiske mål beskyt.

Forslag til handlinger og initiativer - Input til kommuneplan og administration

Byudvikling

- Den intakte struktur af Faldsled bør bevares og området friholdes for nybyggeri.

Havneudvidelse

- Den i regionplanen planlagte udvidelse af Faldsled Havn bør ske under nøje vurderinger af de visuelle sammenhænge i kystlandskabet for at sikre et havneområde som harmonerer med det omkringliggende landskab.

Forslag til handlinger og initiativer – projekter og andre tiltag

Naturpleje:

- Muligheden for at opleve det åbne strandengsareal bør bevares. Naturpleje, som sikrer at området fortsat fremstår som et åbent areal uden opvækst af krat vil opfylde dette mål.

Nabokommunen, beskyttes

Smuttehave skov og hovedgårde Damsbo

Smuttehave Skov og hovedgården Damsbo ligger i Assens Kommune. Der formuleres derfor ikke forslag til handlinger og initiativer for denne del af karakterområdet. Men henvises til eventuel dialog med nabokommunen omkring sammenhæng i planlægning og forvaltning af de landskabelige kvaliteter, som knytter sig til området.

