



**FAABORG-MIDTFYN
KOMMUNE**


Badevandsprofil

Lille Ibjerg Sø

Klassificering: Ukendt – Ny sø

Dato: 30.03.2016

Næste revision: Ved evt. ny klassificering



Figur 1. Badestedets placering med billeder taget på badestedet i september 2016.

Fysiske forhold

Udbredelse: Lille Ibjerg Sø er beliggende til venstre for grusstien der fra Ibjergvej fører ind i grusgravsområdet. Selve strandområdet strækker sig op til grusstien.


I nærheden af stranden ligger en lille parkeringsplads ud til Ibjergvej som via Labirkskyden fører ud til Ørbækvej (301).

Fra parkeringspladsen fører en grussti til Lille Ibjerg Sø. Søen ligger ca. 150 m fra parkeringspladsen. Det er ikke tilladt at køre i bil ned til badestedet.

Der er omkring 50 meter sand/græs ved badestedet. Strandbredden er på det bredeste sted omkring 30 m og med et forholdsvis lille fald mod vandkanten. Søerne ligger i et grusgravsområde.

Badestedet er anlagt med sandopfyld, og visuelt afgrænset med natursten. I området ud til naturstenene er der forholdsvis lavvandet med sandbund. Efter stenene falder bunden ud mod selve søen.

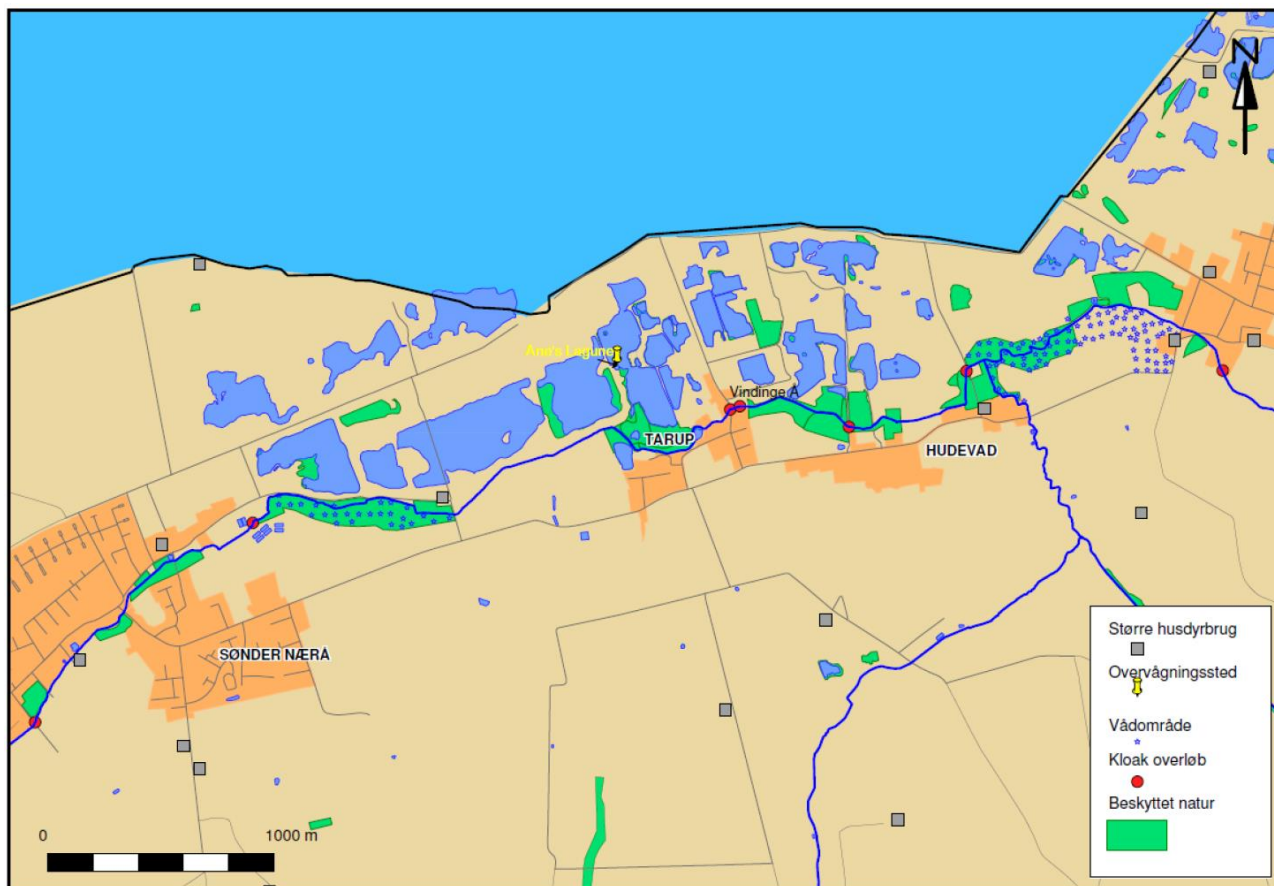
Vanddybden er omkring 1,5 m hvor badeområdet går over i selve søen.



Figur 2. Badestedet med diverse informationer.

Hydrologiske forhold

Der er ifølge tidligere analyserapporter ikke nogen nævneværdig strøm.



Figur 3. Teknisk kort over området omkring badestedet. Det blå areal mod nord er Odense Kommune, ikke hav.

Geografiske forhold

Lille Ibjerg Sø ligger omkring 14 km kørsel fra Odense C. Badestedet er vestvendt.

Det umiddelbare opland er Tarup-Davinde Natur- og fritidsområde. Desuden ligger der et boligområde øst for søen.

Mulige forureningskilder

Spildevandsforhold:

Der er to kloakoverløb som udleder til Vindinge å (røde prikker). Da der ikke er forbindelse mellem åen og søen vurderer kommunen ikke, at forholdet kan påvirke badevandskvaliteten ved Lille Ibjerg Sø.

Andre forureningskilder:

Beskyttede naturområder (grøn markering) kan være hjem for mange dyr. Vådområder og moseområder (blå prikker) tiltrækker mange vilde fugle.

Det er kommunens vurdering, at denne andel af forureningen er af mindre betydning for badevandskvaliteten ved Lille Ibjerg Sø.

Varsling

Vi har vurderet de mulige forureningskilder og det er vores vurdering at risikoen for forurening er meget lav. Der er ikke behov for et varslingssystem.

Risiko for blågrønalger

Der har ikke været observationer af opblomstringer, overfladelag og/eller skum inden for de seneste 5 år, ved det tidligere badested Anes Lagune. Da forholdene ved Lille Ibjerg Sø overvejende er de samme, vurderer kommunen, at risikoen for blågrønalger i badevandet ved Lille Ibjerg Sø er lav.

Baderåd:

- Se efter om der er information, som fraråder badning
- Lad være med at bade, hvis vandet er uklart, og du ikke kan se dine fødder, når vandet når til knæene. Skyl straks med rent vand.
- Lad ikke børn lege i nærheden af alger, der er skyllet op på stranden.

Risiko for tang og plankton

Der har ikke været observeret større forekomster af tang ved Lille Ibjerg Sø.

Baderåd:

- Bad ikke ved større forekomster af tang.
- Se efter om der er information, som fraråder badning.
- Lad være med at bade, hvis vandet er uklart, og du ikke kan se dine fødder, når vandet når til knæene. Skyl straks med rent vand.
- Lad ikke børn bade/lege i nærheden af tang, der er skyllet op på stranden.

Anden forurening

Glasskår, olieforurening og affald er andre eksempler på forureninger som lejlighedsvis kan forekomme. Badegæster opfordres til at kontakte Faaborg-Midtfyn Kommune hvis der konstateres forurening på stranden.

Klassificering og Revision

På forsiden fremgår klassificeringen af badevandet ved Lille Ibjerg Sø. Klassificeringen er baseret på mikrobiologiske badevandsdata fra de seneste 4 badesæsoner. Badevandsprofilen gennemgås og revideres næste gang (se forsiden).

Teknisk oplysning	Tekniske oplysninger om badstedet
Medlemsstat	Danmark
Kommune	Faaborg-Midtfyn
DKWB nr.	1626
Station nr.	
Station navn	Lille Ibjerg Sø
Hydrologisk reference	M
Reference Net	EUREF89
UTM Zone	32
UTM Øst	576686
UTM Nord	6131286

Tabel 1. Tekniske oplysninger om badstedet.

Ansvarlig myndighed:
Faaborg-Midtfyn Kommune
Miljø og Byg,
Mellemgade 15,
5600 Faaborg
Tlf: 7253 0210,
<http://www.fmk.dk>