



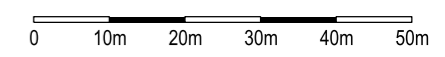


Signaturforklaring:

-  Cykelsti
-  Areal der eksproprieres til vej og cykelsti (forskellige farver)
-  Ekspropriationsgrænse
-  Lb. nr.



Ekspropriation - Cykelsti: Brobyværk- Vester Hæsinge		Plan 1	Dato:
Ekspropriationsplan vedr. matr.nr. 4e Tørringe By, Sdr. Broby m.fl.			20. maj 2021
Udfærdiget på grundlag af projekt og digitale grundkort mv.			Rev.dato:
J.nr.: 2104696 /cg	Målf.: 1:1000 / A3	Koord.sys.: DKTM2	DVR90
		Tina Jervelund Landinspektør	
Landinspektører A/S		www.geopartner.dk +45 70 12 10 11 CVR: 20014784	